Карта зон с особыми условиями использования территории сельского поселения Захаркино муниципального района Сергиевский Самарской области

Карта зон с особыми условиями использования территории с. Захаркино муниципального района Сергиевский Самарской области

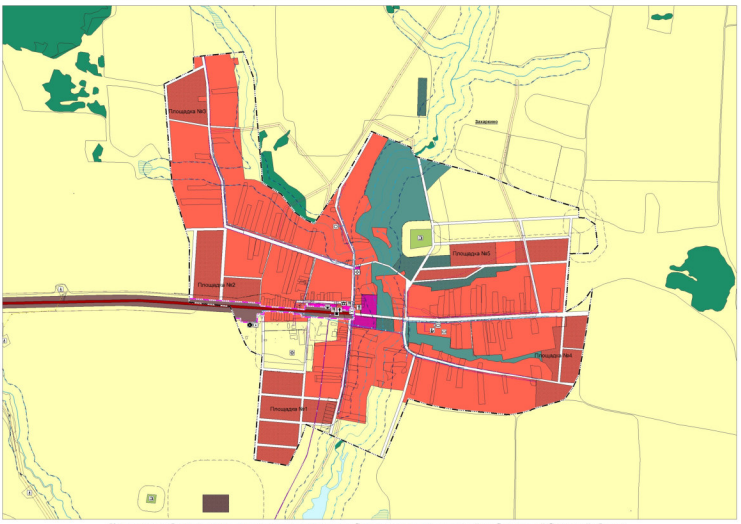

Карта зон с особыми условиями использования территории с. Сидоровка муниципального района Сергиевский Самарской области

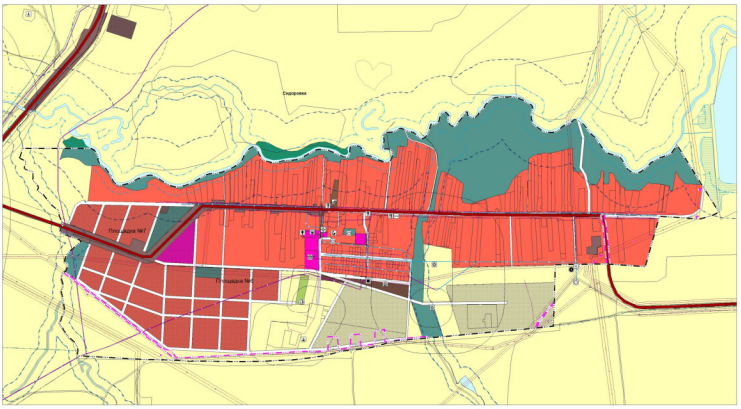

Карта зон с особыми условиями использования территории с. Нижняя Козловка муниципального района Сергиевский Самарской области

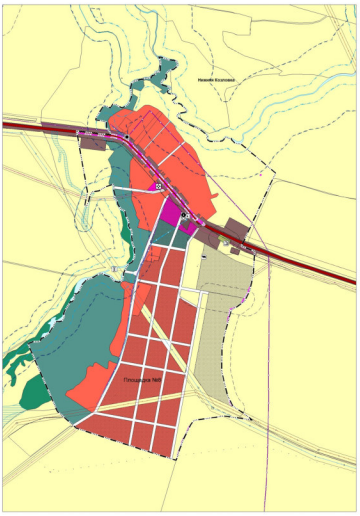

Карта зон с особыми условиями использования территории п. Отрада муниципального района Сергиевский Самарской области

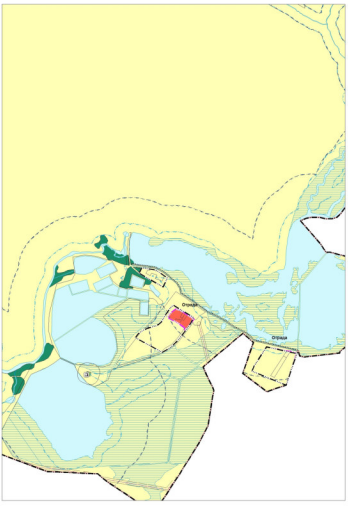

Карта зон с особыми условиями использования территории с. Комаро-Умет муниципального района Сергиевский Самарской области

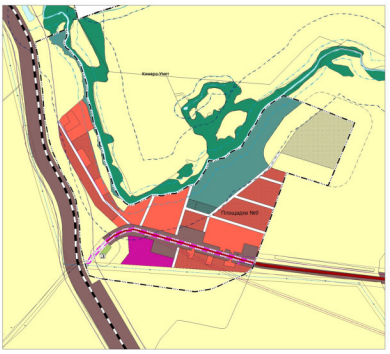

Условные обозначения:

Границы субъектов Российской Федерации, муниципальных образований, населенных пунктов. Существующие
- Граница государственная территориального деления Российской Федерации
- Граница муниципального района
- Граница городского округа
- Граница сельского поселения

Границы субъектов Российской Федерации, муниципальных образований, населенных пунктов. Планируемые
- Граница единого государственного территориального деления Российской Федерации
- Граница муниципального района

Смежные ЕГРН
- Земельные участки в соответствии с данными ЕГРН
- Границы земельных участков

Иная информация о состоянии, об использовании, ограничениях использования территорий. Существующие
- Водоохранная зона
- Прибрежная полоса
- Зона песков
- Зона рекреационного назначения
- Зона сельскохозяйственного использования
- Зона специального назначения
- Зона военных целей и иных
- Производственная зона, зона инженерной и транспортной инфраструктур
- Коммунально-складская зона

Иная информация о состоянии, об использовании, ограничениях использования территорий. Планируемые
- Водоохранная зона
- Прибрежная полоса
- Зона песков
- Зона рекреационного назначения
- Зона сельскохозяйственного использования
- Зона специального назначения
- Зона военных целей и иных
- Производственная зона, зона инженерной и транспортной инфраструктур
- Коммунально-складская зона

Объекты социальной инфраструктуры, объекты культурного наследия, Существующие
- Объекты здравоохранения
  - Объекты скорой медицинской медицинской помощи (в том числе: специализированные стационарные медицинские учреждения, станции (отделения) скорой медицинской помощи)
- Объекты образования
  - Объект культуры регионального значения (особо ценный объект)
  - Объект культуры регионального значения (объект)
- Объекты образования и науки
  - Общеобразовательная организация (в том числе: школа)
- Объекты физической культуры и массового спорта
  - Спортивное сооружение местного значения
- Объекты обслуживания
  - Архивы (частные здания местного значения)
  - Объекты бытового обслуживания (в том числе: АТС, почтовые и сервис-бюджетные отделения)
  - Объекты торговли, общественного питания (в том числе: рынки)
- Предприятия производственного, сельского и лесного назначения, объекты, отходы производства и потребления. Существующие
- Объекты промышленности
  - Обрабатывающая промышленность
  - Производственная деятельность в сфере лесного комплекса (в том числе: лесопильные, деревообрабатывающие, деревообрабатывающие, деревообрабатывающие